

# 千葉大・東工大 オリエンテーリング大会 プログラム

本大会トレインは、2013年度日本学生オリエンテーリング選手権大会ミドルディスタンス、リレー競技部門(以下春インカレという)で使用するトレインと隣接しています。

※ 春インカレに関する詳しい情報は、下記アドレスから当該大会の要項をご覧ください。

<http://www.orienteing.com/~ic2013/>

- 開催日                    2013年11月17日(日)                    (雨天決行 荒天中止)
- 主催                        千葉大学オリエンテーリング部  
東京工業大学オリエンテーリング部
- 共催                        日本学生オリエンテーリング連盟
- 後援                        関東学生オリエンテーリング連盟  
栃木県オリエンテーリング協会  
矢板市  
矢板市教育委員会
- 協賛                        はりまや、JA しおのや、森戸酒造、株式会社 Tcc
- 開催地                    栃木県矢板市
- 会場                        矢板市立泉小学校
- 役員                        実行委員長    山本信彰    千葉大学2011年度入学  
競技責任者    古林 琢    東京工業大学2011年度入学  
運営責任者    後藤 建    千葉大学2011年度入学  
渉外責任者    木所佑斗   東京工業大学2012年度入学  
大会コントロ-ラ    池 陽平    北海道大学2005年度卒業

## 実行委員長挨拶

秋も一段と深まり、紅葉の美しい季節を迎えたこの季節に、千葉大・東工大オリエンテーリング大会に参加していただき、誠にありがとうございます。

本大会は、地図調査を有限会社ヤマカワオーエンタープライズ、地図管理を日本学生オリエンテーリング連盟、大会運営を千葉大学・東京工業大学の合同で行うという、私達大学クラブという括りだけではなく、学生オリエンテーリング界にとっても、新たな試みとなっております。部員数が全盛期より減少した千葉大学、大規模大会の開催経験がなかった東京工業大学にとって、地図調査・管理を実施することは大きな課題となっていました。この方式により、問題が解消され、大会開催に至りました。

不慣れな大会運営となり、様々な方にご迷惑をおかけすることもありましたが、OB・OGをはじめとしたオリエンテーリング関係者の方々のご協力、地元の方々のご厚意、そして何より千葉大学・東京工業大学の部員全員の力により、大会開催を実現することができ、今は感謝の気持ちでいっぱいです。

「矢板山田～ほたるの里～」は、朝日大会以来およそ20年振りの大会開催となり、また今年度春インカレの隣接トレインともなっております。参加される皆様、様々な想いを胸に、レースに臨んでいただきたいと思います。

運営にあたっては、主催する両大学の距離もあり、集まれる機会は少なく、厳しい面もありました。しかし、だからこそ1つ1つの集まりを大切に、この大会を作り上げることができました。大会当日においても、運営者だけではなく、参加者の方々、地元の方々により作り上げられるこの一期一会の大会を、全ての人が楽しみ、思い出としていただければ幸いです。

最後になりましたが、大会を開催するにあたって、多大なるご支援をいただいた栃木県矢板市の皆様、ご協賛をいただいた企業の皆様をはじめとした、関係者の皆様に深く御礼を申し上げ、挨拶に代えさせていただきます。

千葉大・東工大オリエンテーリング大会 実行委員長  
山本 信彰

## 山川克則挨拶

「この動きさらに続いて欲しい」

日本学連が進める新しい形の第二弾の大会は、春インカレ本番に隣接するという、絶好のレイアウトの下で行われます。そこに至る準備も含めて大会開催プロジェクトを通じて得られる色々な経験は、オリエンテーリングの面白みをより深く豊かなものにします。それを、地図制作・地図管理（長期的な渉外）・大会運営すべてを兼ね自前で充足させられるだけの活動力がある大規模クラブだけが大会を開催することができる、その壁を破りたくてこの制度を始めました。（前述のように本場では大昔から当たり前のようにそういうやり方をしています。市場規模が違う点をどう打破するかが長年の懸案で、学連内でもここ数年、議論を重ねてやっと制度化しました。）

地図精度やオリエンテーリングのナビゲーション要素の高度化で、地図制作を外注化している大会は各地で見られるようになってきています。しかし参加費支弁基本の予算形態では、常に収支面の心配が付きまといまいます。地図制作に関わるプロ Mapper もちゃんと正当な対価が支払われるのかどうか不安では、モチベーションも維持しづらいですし、何よりこの国のこのスポーツの将来が見通せなくなる、という大きな障害が立ちまわります。この制度で開催する大会はすでに 2 回目になり、1 回目で記事にもしていただきましたので理念は浸透しつつあると思いますが、大会開催者にとって何よりのメリットは、この地図制作費の充当を 1 回の大会開催費用でやりくりを心配しなくて良い、そこは長期的に関わる別団体が行う、ということに尽きます。この大会もインカレ隣接トレインですから、大会で使用する地図枚数より、後利用の地図枚数の方が早晚追い抜いてしまうでしょうけれど、それでも地図制作費の回収は数年先になりますし、学連は全額回収できなくても、それに替わる大きな別のメリットも多い（大会開催能力を有する団体を増やすということの他、プロ Mapper 数人を常に営業可能なマーケット状態にしておくというのも大きな要素です。）と考えて、この事業を資産活用の今後の大きな柱と位置づけて継続的に行っていこうとしています。（いずれ自分は管理側に専念して、若い気鋭の Mapper を育てよう…）

それで、来年もすでに私の元にはこの制度での大会開催の照会がきています。そう、過去に大きな栄光をもつあの団体も復活を賭けて、山での本格的なナビを課する大会の検討を始めています。全国各地、色々な団体にこの制度を活用してオリエンテーリングをまた盛り上げていていただきたいと切に願っています。

まずは、この新しい制度に開始初年度、果敢にチャレンジをしていただいた、早大 OC、千葉大 OLC、東工大 OLT の各クラブの皆さんに大きな敬意を表して、将来に向けてメッセージを發しさせていただきました。

（有）ヤマカワオーエンタープライズ  
（日本学生オリエンテーリング連盟 副会長）  
代表取締役 山川 克則

### 【本大会地図の後利用について】

インカレに隣接するエリア、しかもそこで生活をする地元住民も多い「里山」ですので、かなり厳しい管理体制を取ります。大会後の使用で涉外問題を起こして、インカレが開催できなくなったら、元も子もありませんので、その辺の認識はよろしくお願いします。

基本：日本学連の web の以下のページおよびその下層ページが担当します。

まず、これをよく読んで下さい。

<http://www.orienteering.com/~uofj/index.php?blogid=1&catid=3>

また、今大会 web 及びインカレ web にて厳密に立入禁止範囲、現地到達ルートの指定をご案内しています。

<http://www.orienteering.com/~ic2013/> （春インカレ）

<http://chibaolc-tokyotecholt.blogspot.jp/> （千葉大・東工大大会）

連絡：このページに挙げられた、公式の連絡先

日本学連事務局のメールアドレス：uofj-j（アットマーク）orienteering.com

の他、以下の二者にも計画を同時送信下さい。

powerfulbeat（アットマーク）gmail.com （渉外部長 平野弘幸）

rmo-s.yamakawa（アットマーク）nifty.com （地図提供者 YMOE 山川克則）

学連事務局と渉外部への連絡は、事象・数量の把握、全体涉外に必要です。

地図提供者への連絡で、具体的なメニューや現地案内などのやりとりが始まります。

本大会後、大会主催団体でなく学連責任者として、もう一度、後利用の地元涉外を行います。（予告的なことはすでにお話してあります。）

本エリアの使用申請は **1ヶ月前までに** 上記三者へのメール送信で、計画を打診して下さい。

このトレインの地図「矢板山田ホタルの里」の提供は、メニューのコースを入れた「オンデマンド」方式のみと致します。**白地図での提供は、例外なく行いません。**OCAD を使えない団体様には、紙出力＞画像化で送信という大きな手間をとってでもオンデマンド方式のみで対応させていただきます。また、メニュー内容についても、涉外上問題の無いものかどうか、提供側で監修をします。必要な場合は修正をします。

会場・更衣拠点についても、かなり細かく指示します。基本トレイン内に路上駐車は認めず、今回大会の小学校のある地区の市民用（住民用ではない方）の公民館の部屋を開いていれば日中のみ使わせていただくという形式になります。細かくは、その都度現地在住の山川が対応させていただきます。まずは1ヶ月前までの申請を徹底お願いします。

尚、地図価格は他の日本学連所有地図と同じく、1枚350円です。

### 【大会ブース】

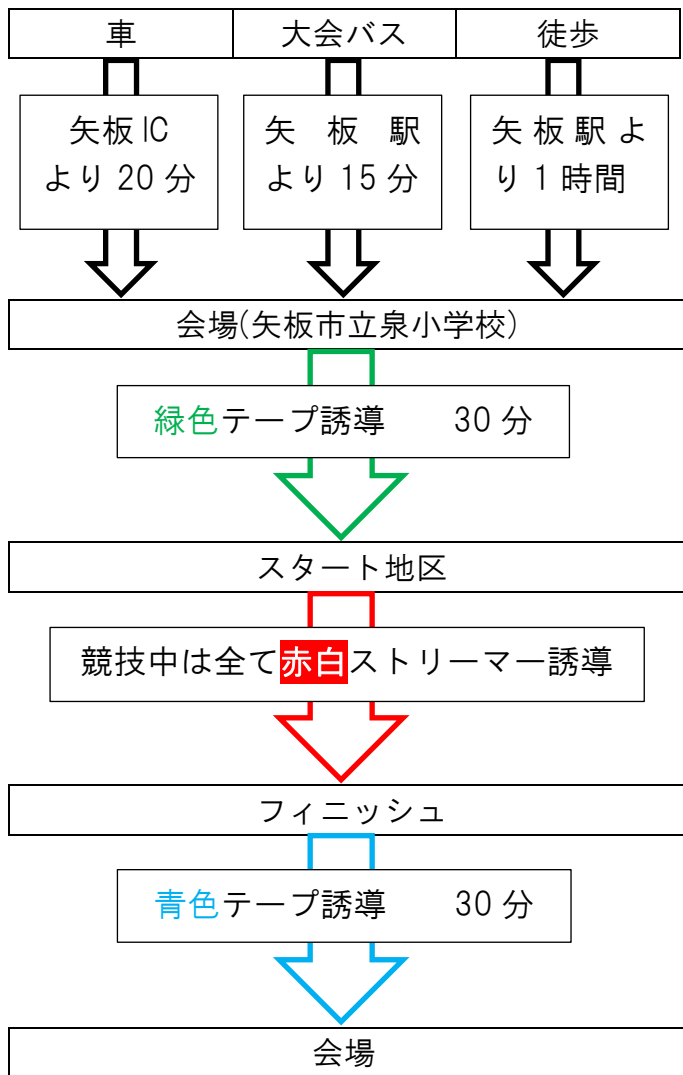
大会期間中、マップーブースを作ってもらいますので、ルート談義とか、インカレ本番に向けての雑談とか、ここ地図おかしいんちゃう？ とか何でも良いので気軽に話しかけて下さい。（大会Tシャツを着た太った威張ったオヤジが私です。何かしらのヒントになれば幸いです。

（山川）

### タイムスケジュール

9:00	開場
9:00 - 11:00	当日参加受付
10:00	トップスタート
12:45	スタート閉鎖 地図販売開始
13:00	順位確定クラスから順次表彰 未出走者の地図返却
15:00	フィニッシュ閉鎖
16:00	会場閉鎖

### 当日の流れ



大会マスコットキャラクター

### ほた美ちゃん

矢板市立ほたる高校に通う、  
ぴっちぴちの美人女子高生  
ほたる。

今年の秋はオリエンティア  
がたくさんやってくると聞  
いて、お尻のライト磨きに余  
念がありません。

## 交通案内

### ○公共交通機関をご利用の場合

・JR 東北本線「矢板」駅より約 4km、徒歩約 1 時間。

・矢板駅からのテープ誘導は設置いたしません。予めご了承ください。

「往路」

上野	→	矢板
6:49	→	8:50
6:59	→	9:14
7:13	→	9:40

「復路」

矢板	→	上野
14:30	→	16:54
15:30	→	17:57
16:13	→	18:50



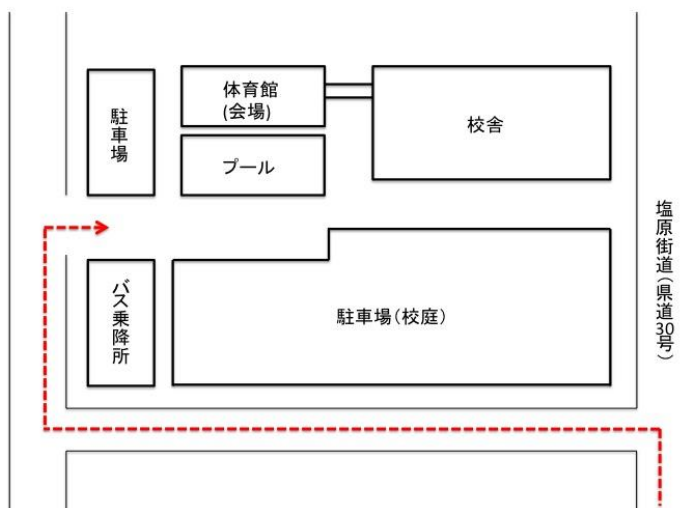
↑ 徒歩やタクシーをご利用の場合のルート図

### ○大会バスをご利用の場合

- ・ 矢板駅⇄会場の直行バスをピストン輸送で運行いたします。
- ・ バスは **9:00 発**と **9:50 発**の 2 便で運行する予定です。所要時間は約 15 分です。
- ・ 復路につきましては表彰式が終わり次第、順次発車する予定です。
- ・ 原則として事前申し込みの方のみ乗車できますが、申し込みをされていない方で乗車をご希望される方は当日係員に 500 円の代金をお支払ください。乗車状況によってはご乗車できない可能性もありますので予めご了承ください。
- ・ 当日参加の方も空きがあればご利用できますのでご利用をご希望される方は矢板駅前ロータリーまでお越し下さい。

## ○自家用車をご利用の場合

- ・東北自動車道「矢板」ICより県道30号線を経由。(会場まで10km、約20分)
- ・駐車場スペースには余裕がありますので、当日参加をご希望される方もご利用ください。
- ・当日は右図の駐車場レイアウトを参考に会場にお入りください。
- ・駐車場では大会係員の指示に従い、駐車をお願いします。



↑駐車場レイアウト

## ※立ち入り禁止区域および会場アクセスの際の注意点

・本大会への参加を予定している方は、大会終了まで右図の競技エリアへのオリエンテーリングを目的とする立ち入りおよび会場へのO-map「矢板」またはそれに準ずる地図の持ち込みは禁止します。これらが発覚した場合には失格となる場合がございますのでお気をつけください。また、**インカレミドル・リレーが終了するまで競技エリアに隣接する春インカレテレインへの立ち入りも禁止となります。ご注意ください。**

・矢板ICをご利用の場合、県道30号線(右図赤線)を通り、会場までお越し下さい。矢板駅等から徒歩やタクシーでお越しの場合も同様に県道30号線を通して会場までお越し下さい。また、**国道4号線を通過する際、道を外れて、競技エリアおよび春インカレテレインへ侵入することを禁止します。会場へのご来場時においては、中交差点以北で特にご注意ください。**



# 競技情報

## ○競技形式

個人によるポイントオリエンテーリング ミドルディスタンス競技  
EMIT 社製電子パンチングシステム使用

## ○地図

栃木県矢板市『矢板山田～ほたるの里～』

作成：日本学生オリエンテーリング連盟

調査：YMOE 社 2013 年リメイク

旧図：『矢板』北側エリア(1990 年第 12 回朝日オリエンテーリング大会使用)

### ・地図仕様

全てのクラス

縮尺 1:10000

等高線間隔 5m

走行可能度 4 段階表示

地図サイズ A4 縦

厚さ 0.08mm ビニールに封入済

#### 特殊記号

× 人工特徴物  
(祠、石碑、  
野生動物捕獲用罠、  
森の中の廃車)

 ビニールハウス

## ○トレインプロフィール

高原山の裾野に広がる大きな意味での一番東側の枝尾根先端部にあたります。2013 年度春インカレのエリアは南側に隣接しています。傾斜度は急だが比高はそれほど高くないという典型的な栃木トレインの様相をもっています。昨今林業整備が満足に行われなことから、沢底や斜面の下部ではかなり前地図より植生が悪くなっていますが、尾根の上部が通行できないことはまずありません。先日の「毘沙門山」と同様、ヤブや倒木をモノともしない的確な地図読みと方向決定能力が問われるコースが提供されることでしょう。

＜文責：日本学生オリエンテーリング連盟副会長 山川克則＞

## ○コースプロフィール

藪の発達のため、スピードの出せるところ、出せないところなどがはっきりとしており、スピードにメリハリのあるオリエンテーリングを強いられます。難易度の高いクラスでは藪をものともしないタフさ、またどのルートチョイスを問うことの多いコースとなっています。



## ○クラス概要

クラス	距離 [km]	登距離 [m]	優勝設定 [分]	給水 [%]	クラス	距離 [km]	登距離 [m]	優勝設定 [分]	給水 [%]
M21A1	5.5	295	50	10,50	W21A	3.5	245	50	70
M21A2	5.5	290	50	10,50	/				
M21AS	3.3	140	40	20,70					
M21ASS	2.6	140	30	50					
M35A	3.6	150	40	20,70					
M50A	2.7	140	30	50					
M60A/ W50A	2.6	115	30	50					
M70A/ W60A/ W70A	2.4	85	30	60					
M20A	2.6	125	40	55	W20A	2.5	80	40	15,60
M18A	2.5	100	40	55	/				
M15/ W15/B	2.7	45	30	10,55					
北信越 Ms	3.5	190	40	65	北信越 Ws	3.0	120	40	60

## ○当日参加クラス概要

クラス	距離 [km]	登距離 [m]	優勝設定 [分]	給水 [%]	クラス	距離 [km]	登距離 [m]	優勝設定 [分]	給水 [%]
OA	5.5	290	50	10,50	OB	2.7	45	30	10,55
OAS	3.3	140	40	20,70	ON/OG	1.9	30		15,70
OASS	2.6	120	40	25,75	/				

※給水はルートによっては通過しないことがありますのでご注意ください。

※M21A クラスは申込者多数のため、M21A1・M21A2 に分割いたしました。

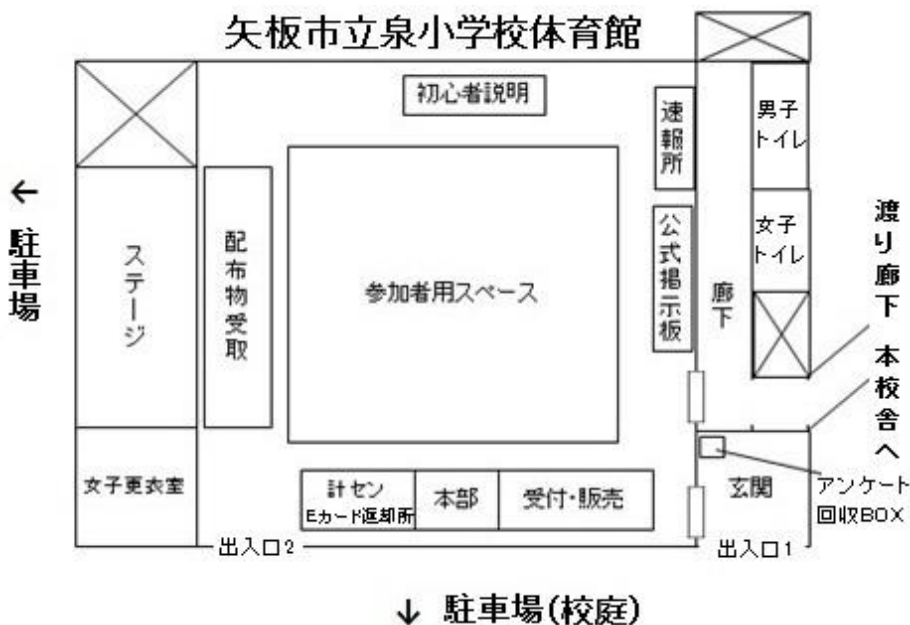
※W18A クラスは申込者無しのため、廃止いたしました。

※MB・WB クラスは都合により、B クラスへ統合いたしました。

※当日参加の申込方法については後の会場案内の項(p11)をご覧ください。

# 会場案内

## ○会場レイアウト・案内



### ・配布物置き場

事前申込の方はステージ前の「配布物受取」場所にて配布物をお取りください。配布物にはゼッケン(北信越 Ms・Ws クラスのみ)、レンタルEカード、バックアップラベル、申込不備通知(該当者のみ)、アンケート、大会協賛企業のパンフレットが入っております。  
 ※ゼッケンは必ず胸に水平に取り付け、安全ピンを4本使用してください。また、安全ピンは各自で用意してください。忘れた場合は受付にて4本50円で販売いたします。

### ・公式掲示板

競技に関する情報や変更点等をお知らせします。出走前に必ずご確認ください。

### ・トイレ

体育館外の廊下にごさいます。また、渡り廊下先にある本校舎の職員トイレも10:00~11:00、13:00~14:00の時間制限がありますがご利用できます。

### ・女子更衣室

ステージ横にごさいます。狭いのでお気を付けてください。なお、更衣室に荷物を置くことはできません。

### ・アクティベート

会場にアクティベートユニットを設置しています。スタート地区に向かう前に必ずEカードの動作チェックを行ってください。

### ・初心者説明

会場内に初心者指導用のブースを設けます。初心者クラスに参加される方は出走前に必ずこちらのブースに立ち寄ってください。

### ・地元の方による物品の販売

会場に地元の方による物品販売のブースを設け、地元産業品の販売を行います。

### ・速報

成績速報を会場内の速報所に随時掲示します。成績表・ラップ解析等はラップセンターに後日掲載し、成績表郵送希望者の方には後日成績表を郵送いたします。

### ・表彰

各クラス上位 3 名(参加者が 15 人未満のクラスは上位 1 名のみ)を表彰いたします。表彰式は体育館のステージにて順位が確定したクラスより順次行います。なお、北信越 Ms・Ws・MsC クラスは表彰を行いません。

### ・アンケート

アンケート用紙を配布物に同封しておりますのでご協力お願いいたします。お帰りの際に入口付近のアンケート回収 BOX にアンケート用紙をお入れください。

### ・会場閉鎖

会場閉鎖は 16:00 です。

### ・その他会場使用上の注意

- ・会場へお越しの際、お帰りの際は「出入り口 1」を、競技地区へ向かう際、競技地区からの帰還の際は「出入り口 2」をご利用ください。(会場レイアウト参照)
- ・体育館内は飲食厳禁です。体育館の外をご利用ください。
- ・廊下は土足厳禁です。玄関に靴袋を用意しますのでそちらをご利用ください。
- ・ゴミは各自でお持ち帰りください。
- ・会場内は足元が冷えますので各自防寒を行うようにしてください。

## ○申込・受付

### ・当日参加申込(9:00~11:00)

申込用紙に必要事項を記入し、お申込みください。地図枚数に限りがありますので、お早めに手続きをお済ませください。レンタル E カード、バックアップラベルは手続きの際にお渡しいたします。マイ E カードは使用できません。

※当日申込の方は表彰の対象外となります。

- ・当日申込参加費(E カードレンタル代を含む)

OA/OAS/OASS/OB : 3200 円

ON/OG : 1000 円

※矢板市民の方は全クラス無料となりますので奮ってご参加ください。

### ・申込に不備があった場合

配布物に「申込不備通知」を同封しております。必ず受付にて手続きをお済ませください。

### ・マイ E カード忘れ・番号変更

マイ E カードを忘れた方はレンタル E カードと同じ扱いになりますので、受付にて 200 円をお支払いの上、E カードをお受け取りください。番号変更の必要な方は必ず訂正を申告してください。

### ・代走申請

代走を希望される方は申込者の配布物をお持ちになって受付までお越し下さい。代走の場合は表彰対象外となり、また成績は参考記録となります。男性クラスへの女性出走は可能ですが、女性クラスへの男性出走は原則認めません。

### ・コンパス貸し出し

貸し出しの際、保証金 2000 円をお預かりします。保証金はコンパス返却時に返金いたします。(N/G クラスは保証金の預かりはありません。)

### ・地図販売(12:45～)

会場内の受付・販売所にて本大会の全コントロール図と各コース図の販売を行います。

### ・地図返却(13:00～)

スタート閉鎖後より会場にて地図返却を行います。公式掲示板前にクラスごとに置くので、ご自身の地図をお取りください。また、受付にて未出走者の地図返却も行います。

### ・Eカード返却

本大会では、Eカード輸送を行います。フィニッシュ後、係員が回収したEカードは読みとった後に、会場で返却いたします。返却場所については、会場レイアウトをご覧ください。

### ・日本学連賛助会員の方

日本学連賛助会員(以下賛助会員)の方は受付にてその旨をお伝えください。スタート閉鎖後に全コントロール図を1枚差し上げます。新たに賛助会員の申し込みを行いたい方は受付までお申し付けください。新たに賛助会員となった方にも全コントロール図を1枚差し上げます。賛助会員についての詳細は <http://www.orienteering.com/~uofj/index.php?blogid=1&catid=4> をご覧ください。

## 競技の流れ

### ○スタート

#### ・会場からスタート地区まで

- ・緑色テープ誘導で徒歩約 30 分です。
- ・フィニッシュ地区から会場までの青色テープ誘導と分岐する地点があるのでご注意ください。
- ・なお、私有地の近くや公道を通過いたしますので、騒いだり広がったりして、地元の方の迷惑にならないようお願いします。
- ・倒木により通行が困難な箇所が存在するのでご注意ください。当日は係員を配置いたしますので係員の誘導に従ってください。

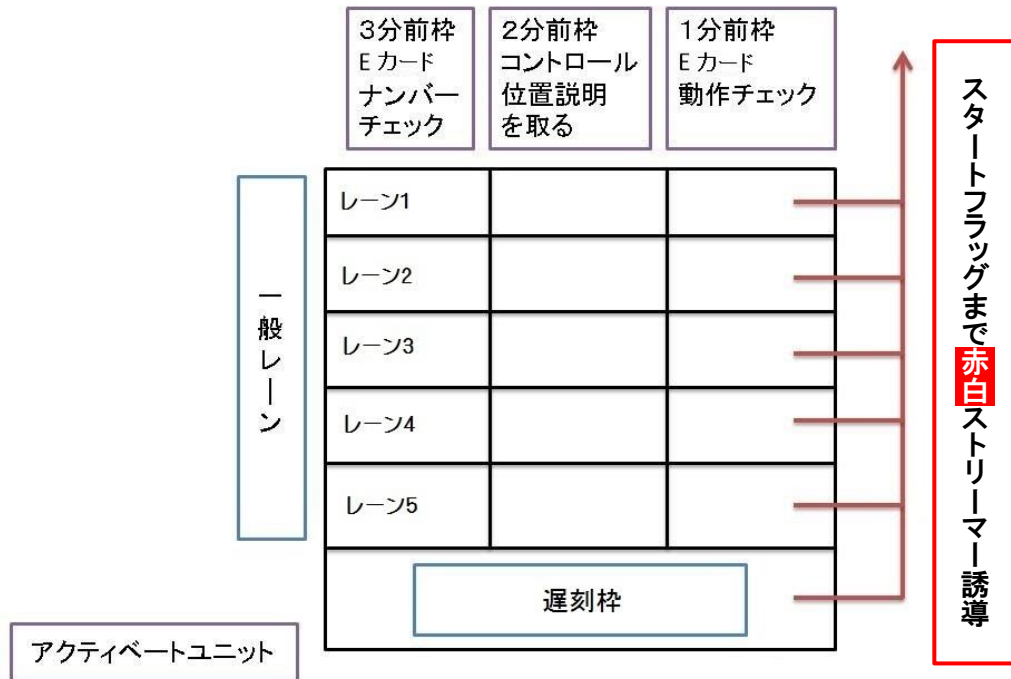
#### ・防寒着輸送

スタート地区、会場間で防寒着の輸送を行います。スタート地区に設置してあるビニール袋にお入れください。返却は公式掲示板前に行います。

### ・その他注意事項

- ・スタート地区にて給水は行いません。必要な方は会場にて水分補給を行ってください。
- ・コンパスの貸し出しは会場のみで行い、スタート地区では行っておりません。会場で受付にお申し出ください。

### ・スタート地区レイアウト



### ・スタート方法

**スタート3分前まで** スタート地区に設置したアクティベートユニットでEカードのアクティベートを行ってください。万が一、ユニットのランプが点滅しない場合は役員に申し出てください。その場合、予備のEカードを貸し出します。

**3分前枠** 係員からEカードナンバーのチェックを受けたあと、3分前枠にお入りください。

**2分前枠** コントロール位置説明をお取りください。

**1分前枠** 係員の指示に従ってEカードの動作チェックを行い、係員の用意する地図が自分の出走するクラスの地図と一致していることをご確認ください。スタート10秒前になりましたらEカードをスタートユニットにはめ込み、スタートチャイマーの合図と同時に離し地面に置かれた地図を取って競技を開始してください。スタート地区からスタートフラッグまでは**赤白**ストリーマー誘導に従ってください。

### ・遅刻

遅刻者は遅刻枠からの出走です。その場合、運営側の指定するスタート時刻となります。競技タイムはスタートリスト記載の正規時刻から計算します。ただし、運営の過失による場合はこの限りではありません。なお、12:45のスタート地区閉鎖以降は出走できませんのでご注意ください。

## ○競技中

### ・競技時間

競技時間は2時間とします。この時間を超えた場合失格となりますので競技を中断し、速やかにフィニッシュへ向かってください。

### ・Eカード

Eカードへの加工・書き込みは禁止です。ただし、バックアップラベル落下防止のための処置はこの限りではありません。なお、その処置によって記録が残らなかった場合は競技者の責任とします。また、レンタルEカードを紛失・破損した場合は、実費をいただきます。

### ・競技方法

1番コントロールから順番に回り、ユニットにEカードをはめてください。同じ番号のコントロールを続けて2回以上パンチした場合、最初のパンチのみが記録されます。途中で間違ったコントロールをパンチした場合は、その後正しいコントロールをパンチしてください。

例1) 3→4→5 と行くべきところ、3→5 とパンチした場合

⇒そのまま4 に戻ってパンチをし、再び5 をパンチします。(3→5→4→5)

例2) 3→4に行くべきところ他のクラスのコントロールXでパンチした場合

⇒そのまま4 に行ってパンチします。(3→X→4)

Eカードが正常に作動しなかった場合、バックアップラベルでコントロールの通過が確認できれば完走とします。Eカードを紛失した場合は失格となります。

### ・立入禁止区域

立入禁止区域および地図上で住宅・耕作地等と表記されている私有地には絶対に入らないでください。立ち入りが発覚した場合は理由を問わず失格とします。

### ・給水所、救護所

トレイン内に有人の給水・救護所を設けています。救急道具が必要な場合は係員へ申し出てください。自分で手当をする場合は失格となりませんが、役員から手当を受けた場合は失格扱いとなります。

### ・競技中の救護義務

ケガ人を発見した場合は、速やかに場所・状況等をお近くの係員にお知らせ願います。ケガ人の救助は競技よりも優先させてください。

## ○フィニッシュ

### ・ラストコントロール～フィニッシュ

ラストコントロール～フィニッシュは**赤白**ストリーマー誘導に従ってください。誘導に従わない場合は失格となりますのでご注意ください。

### ・フィニッシュ方式

全クラスパンチングフィニッシュです。Eカードでフィニッシュユニットにパンチした時点で競技終了とし計時いたします。フィニッシュユニットをパンチしない場合は失格になりますので、必ずパンチしてください。

### ・Eカード回収

本大会では、Eカード輸送を行います。フィニッシュ後、フィニッシュ順に、誘導に従ってEカード回収所に進んでください。そこで係員が回収いたします。回収したマイEカードは読み取った後に、会場で返却いたします

### ・地図回収

12:45までにフィニッシュされた方はEカード回収後、地図回収を行います。地図の裏にお名前をご記入の上、フィニッシュ地区にクラス毎に設置してある箱にお入れください。地図返却は会場の公式掲示板前にて行います。

### ・給水所

フィニッシュ地区に給水所を設けます。Eカード回収・地図回収を済ませた方は誘導に従って、給水所へお進みください。

### ・フィニッシュから会場まで

青色テープ誘導に従って会場までお戻りください。倒木により通行が困難な箇所が存在するのでご注意ください。当日は係員を配置いたしますので係員の誘導に従ってください。

途中からスタート地区への緑色テープ誘導と合流いたします。なお、私有地の近くや公道を通過いたしますので、騒いだり広がったりして、地元の方の迷惑にならないようお願いいたします。

### ・その他

フィニッシュ閉鎖は15:00です。競技が終了していなくても必ず15:00までにはフィニッシュを通過してください。棄権する方も必ずフィニッシュを通過してください。フィニッシュ通過が確認できなかった場合は、未帰還者として搜索されることとなります。万が一、フィニッシュを通過せずに会場に戻られた方は、必ず本部までお申し出ください。

## ○諸注意

- ・民家の敷地や畑やあぜ道に入る、樹木を故意に傷つける、林産物を採取する等の自然を損なう行為をしないでください。
- ・ご自身あるいは他人に与えた損害について、主催者は一切の責任を負いません。本大会は傷害保険に加入しておりますが、万が一に備えて保険証をお持ちになることをお勧めします。
- ・会場・トレインでの喫煙、飲酒、火気の使用を禁止します。
- ・ご自身の健康状態を考慮し、体調が悪い場合は絶対に無理をしないでください。
- ・公序良俗に反する格好での出走は禁止いたします。

荒天・災害等やむを得ない事態が発生した場合は、主催者の判断にて大会を中止いたします。延期・参加費の返金はいたしません。ご了承ください。中止の場合は大会公式ホームページ (<http://chibaolc-tokyotecholt.blogspot.jp/>) にて当日朝 5:00 までに中止の旨を掲示いたします。

## ○本大会に関する問い合わせ

・本大会に関する問い合わせは、件名を「大会問い合わせ」とした上で下記のアドレスまでお願いいたします。

chiba.touko.orien■gmail.com 山本 信彰（■→@としてください。）

・大会公式ホームページ

<http://chibaolc-tokyotecholt.blogspot.jp/>

・大会前日、当日は下記連絡先までお願いします。

090-2498-5760(山本 信彰)